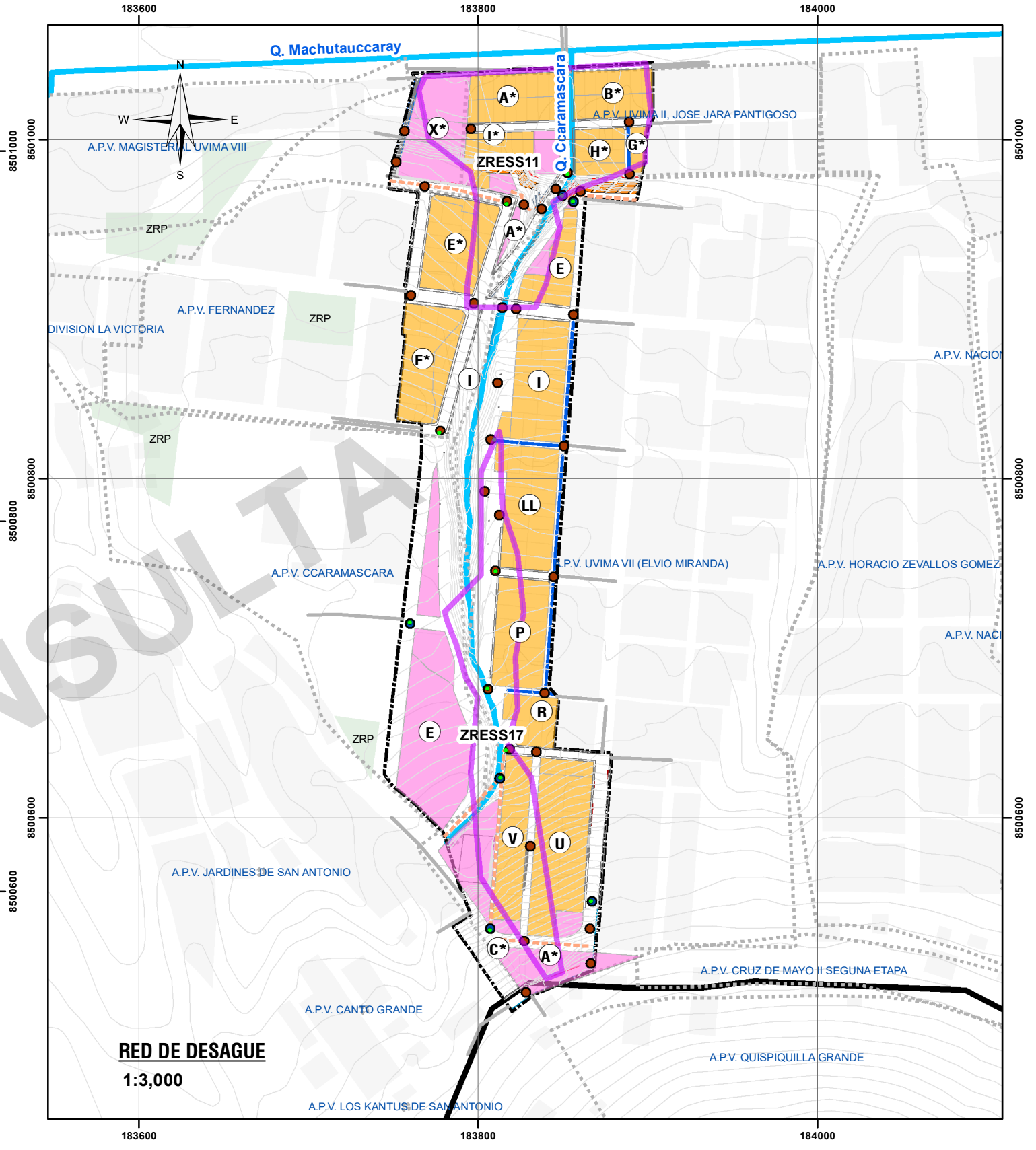
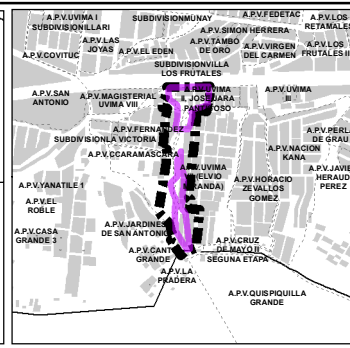


RED DE AGUA POTABLE
1:2,750



RED DE DESAGUE
1:3,000



LEYENDA GENERAL

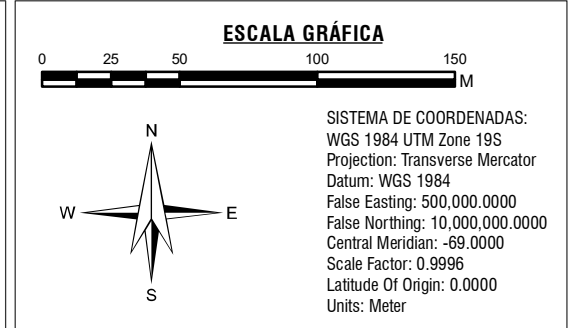
	ZONA DE REGLAMENTACION ESPECIAL		MURO GAVIÓN
	AMBITO DE INTERVENCIÓN		MURO CONTENCIÓN
	AGRUPACIONES URBANAS		CANAL EXISTENTE
	QUEBRADA		
	BORDE_URBANO		
	HITOS_DE_FAJA_MARGINAL		
	CURVAS		
	GRADAS EXISTENTES		

RED DE AGUA POTABLE

	MAYOR DEMANDA
	INFRAESTRUCTURA DE AGUA
	RED DE AGUA EXISTENTE
	RED PROPUESTA
	RED DE AGUA ENTORNO
	MAYOR DEMANDA
	MENOR DEMANDA

RED DE ALCANTARILLADO COBERTURA

	BUZONES EXISTENTES
	PROPUESTA BUZONES
	RED DE AGUA EXISTENTE
	RED PROPUESTA
	RED DE AGUA ENTORNO
	MAYOR GENERACIÓN
	MAYOR DEMANDA
	MENOR DEMANDA



MUNICIPALIDAD PROVINCIAL DE CUSCO		GERENCIA DE DESARROLLO URBANO Y RURAL			
PLAN ESPECÍFICO ZRESS11-17					
PROYECTO: "MEJORAMIENTO Y RECUPERACIÓN DE LAS CONDICIONES DE HABITABILIDAD URBANA EN 41 ZONAS DE REGLAMENTACIÓN ESPECIAL DE LA PROVINCIA DE CUSCO"					
ZONA: ZONA DE REGLAMENTACIÓN ESPECIAL					
MAPA: SERVICIO DE AGUA POTABLE - DESAGUE					
FUENTE: - INEI - PDM 2018-2038 CUSCO - PDU 2013-2023 CUSCO - E.P.S. SEDACUSCO S.A.		ELABORADO POR: EQUIPO TÉCNICO PM41ZRE		ESCALA: 1:2,750	
		LOS LÍMITES TERRITORIALES EN EL PRESENTE DOCUMENTO SON REFERENCIALES		OCTUBRE - 2021	
					MD-FC 07